

**АДМИНИСТРАЦИЯ ГОРОДСКОГО ПОСЕЛЕНИЯ
«ШИЛКИНСКОЕ»**

ПОСТАНОВЛЕНИЕ

«13» сентября 2023 года

№ 54

**Об утверждении схем границ прилегающих территорий в
границах городского поселения «Шилкинское» муниципального
района «Шилкинский район»**

В соответствии с Градостроительным кодексом Российской Федерации, Законом Забайкальского края от 07.07.2022 № 2087-33К «Об отдельных вопросах, регулируемых правилами благоустройства территории муниципального образования Забайкальского края», решением Совета депутатов городского поселения «Шилкинское» от 19.07.2022 № 54 «Об утверждении Правил благоустройства территории городского поселения «Шилкинское» муниципального района «Шилкинский район» Забайкальского края», на основании п. 22 ч. 1 ст. 8 Устава городского поселения «Шилкинское» постановлением администрации городского поселения «Шилкинское» от 07.11.2022 г. № 424 « О подготовке проектов схем границ прилегающих территорий в границах городского поселения «Шилкинское» муниципального района «Шилкинский район» Забайкальского края», **постановляет:**

1. Утвердить схемы границ прилегающих территорий согласно приложению.
2. Контроль за исполнением настоящего постановления возложить на заместителя руководителя администрации городского поселения «Шилкинское» С.А. Кошман.
3. Настоящее постановление обнародовать(опубликовать) на стенде и на официальном сайте www.шилкинское.рф в информационно-телекоммуникационной сети «Интернет».

Глава городского
поселения «Шилкинское»

С.Н.Сиволап

Схема № 198

Схема границ прилегающей территории к земельному участку, _____

расположенному по адресу: г. Шилка, ул. Баданина, 1 _____

1. Местоположение прилегающей территории (адресные ориентиры):

г. Шилка, ул. Баданина, 1 _____

2. Кадастровый номер объекта (при наличии), по отношению к которому устанавливается прилегающая территория 75:24:240124:39 _____

3. Площадь прилегающей территории 5336 кв.м. _____

4. Наличие объектов (в том числе благоустройства), расположенных на прилегающей территории

Цветники, урны, лавочки, контейнерная площадка - при наличии. _____

Схема границ прилегающей территории подготовлена:

Начальником технического отдела администрации городского поселения «Шилкинское» _____

(должность уполномоченного лица, наименование органа или организации)

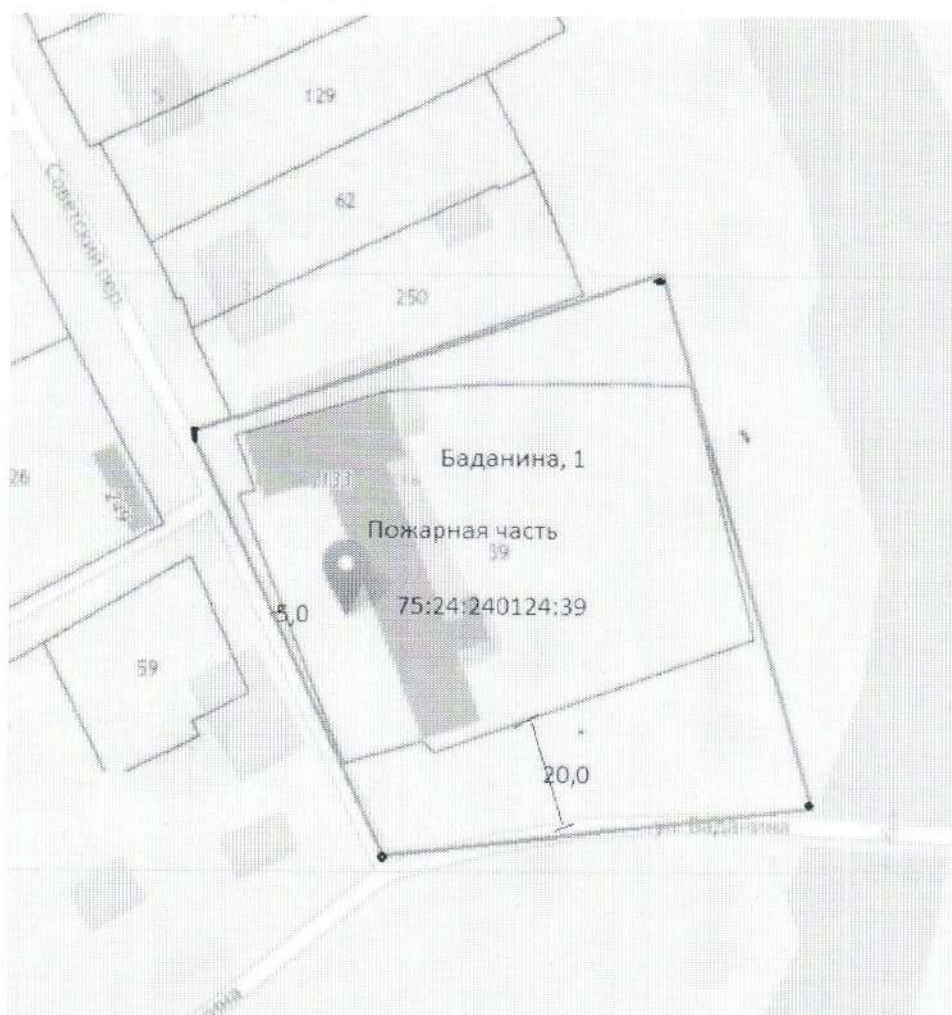
М.П. 13.02.2023 _____ / Т.А. Шуралёва /
(дата выдачи) (подпись) (расшифровка подписи)

Инженер администрации городского поселения «Шилкинское» _____

(должность уполномоченного лица, наименование органа или организации)

13.02.2023 _____ / И.Ю. Томских /
(дата выдачи) (подпись) (расшифровка подписи)

Графическая часть
М 1:1000



-----	Граница земельного участка
-----	Граница прилегающей территории
.1	Поворотная точка границ прилегающей территории
▨	Пожарная часть
75:24:240124:39	Кадастровый номер земельного участка(объекта недвижимости), по отношению к которому устанавливается прилегающая территория

Схема границ прилегающей территории к земельному участку, расположенному по адресу:
г. Шилка, ул. Баданина, 1

Схема № 199

Схема границ прилегающей территории к земельному участку,

ЖД Организаций, ПЧ-6, ТЧП-78, БМРЦ, Техническая библиотека, Эксплуатация,

Пункт подмены локомотивных бригад

1. Местоположение прилегающей территории (адресные ориентиры):

г. Шилка, ул. Баданина, Ленина, Школьная, Станционная, Бородина

2. Кадастровый номер объекта (при наличии), по отношению к которому устанавливается

прилегающая территория 75:24:240131:3

3. Площадь прилегающей территории 1 010218 кв.м.

4. Наличие объектов (в том числе благоустройства), расположенных на прилегающей территории

Цветники, урны, лавочки, контейнерная площадка - при наличии.

Схема границ прилегающей территории подготовлена:

Начальником технического отдела администрации городского поселения «Шилкинское»

(должность уполномоченного лица, наименование органа или организации)

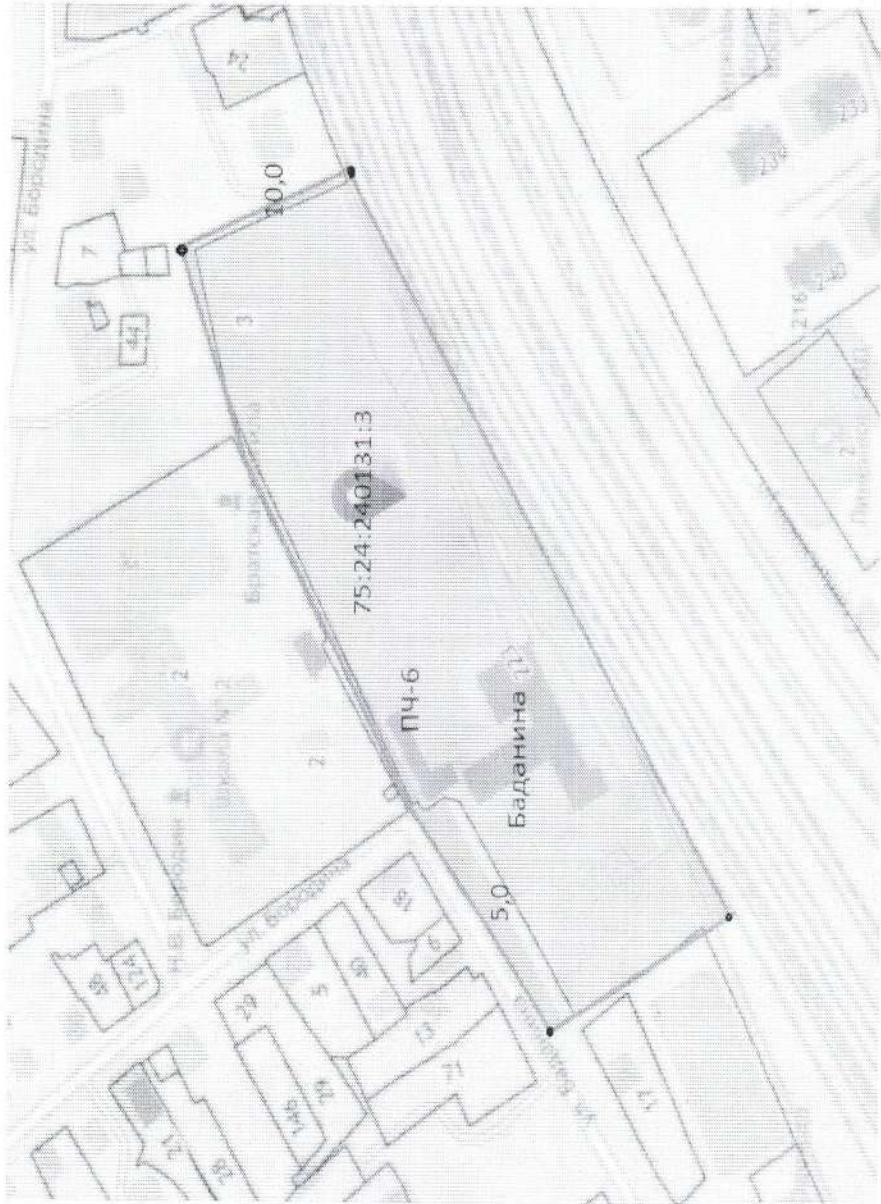
М.П. 13.02.2023 _____ / Т.А. Шуралёва
(дата выдачи) (подпись) (расшифровка подписи)

Инженер администрации городского поселения «Шилкинское»

(должность уполномоченного лица, наименование органа или организации)

13.02.2023 _____ / И.Ю. Томских
(дата выдачи) (подпись) (расшифровка подписи)

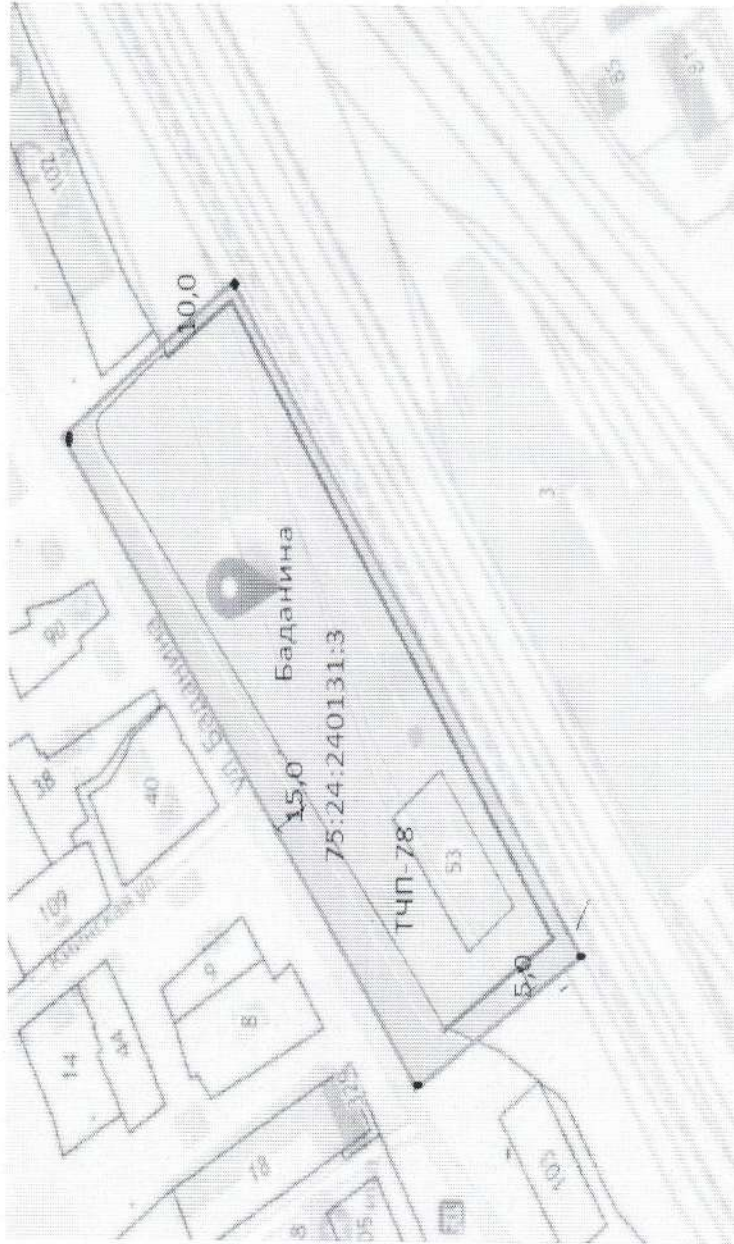
Графическая часть
М 1:1000



Граница земельного участка	-----
Граница прилегающей территории	-----
Поворотная точка границ прилегающей территории	.1
ПЧ-6	[Hatched pattern]
Кадастровый номер земельного участка (объекта недвижимости), по отношению к которому устанавливается прилегающая территория	75:24:240131:3

Схема границ прилегающей территории к земельному участку, расположенному по адресу:
г. Шилка, ул. Баданина ПЧ-6 на 6442км ПК4, 6443км ПК 7, 8, 6444км ПК 2, 6445км ПК 1

Графическая часть
М 1:1000



Граница земельного участка	
Граница прилегающей территории	
Поворотная точка границ прилегающей территории	.1
ТЧП-78	
Кадастровый номер земельного участка (объекта недвижимости), по отношению к которому устанавливается прилегающая территория	75:24:240131:3

Схема границ прилегающей территории к земельному участку, расположенному по адресу: г. Шилка, ул. Баданина ТЧП-78 От въездных ворот на 6442 км ПК 4 До здания Депо сервисного отделения на 6442 ПК 6и на прилегающей территории

Графическая часть
М 1:1000






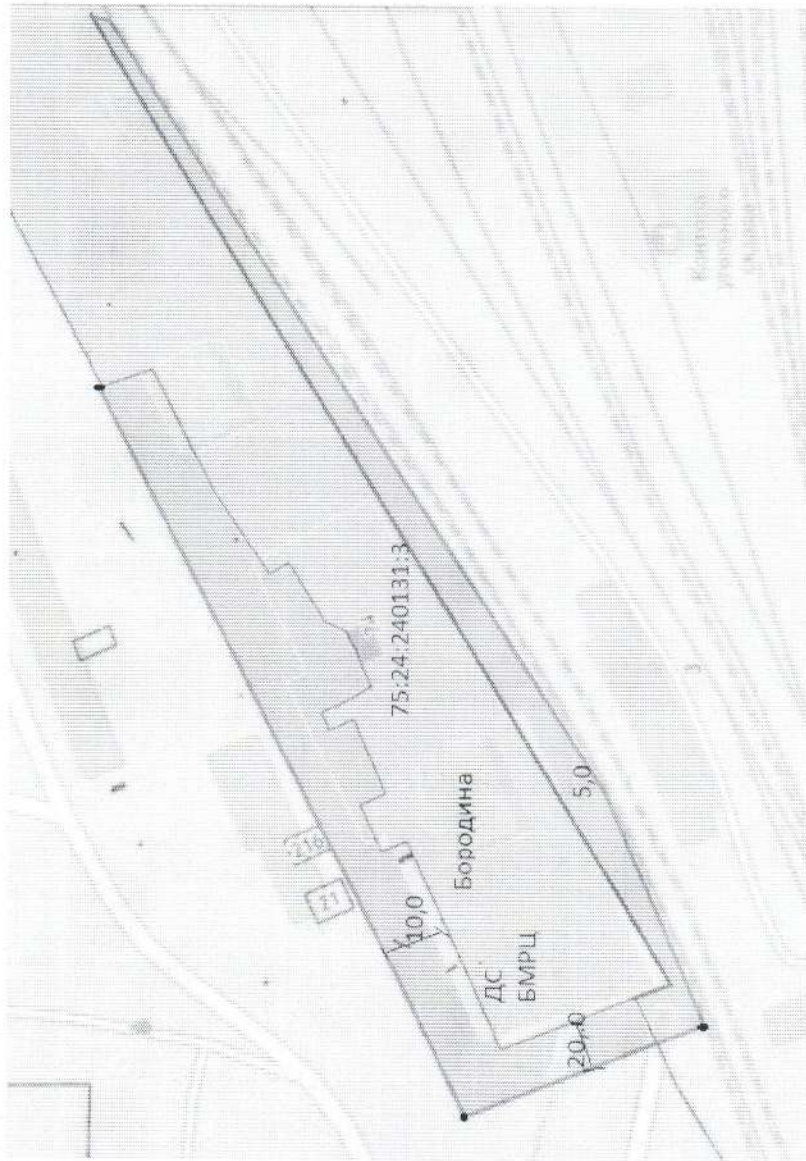
	Граница земельного участка
	Граница прилегающей территории
.1	Поворотная точка границ прилегающей территории
	Подменный пункт Локомотивных бригад, Эксплуатация
75:24:240131.3	Кадастровый номер земельного участка(объекта недвижимости), по отношению к которому устанавливается прилегающая территория

Схема границ прилегающей территории к земельному участку, расположенному по адресу: г. Шилка, ул. Ленина, Подменный пункт локомотивных бригад, Эксплуатация на Территория возле здания ТЧП-78 на 6442 км ПК 9 и служебный проход на участке 6442км ПК 4, 6442км ПК 9

Графическая часть
М 1:1000



	Граница земельного участка
	Граница прилегающей территории
.1	Поворотная точка границ прилегающей территории БМРЦ
75:24:240131:3	Кадастровый номер земельного участка(объекта недвижимости),по отношению к которому устанавливается прилегающая территория

Схема границ прилегающей территории к земельному участку, расположенному по адресу: г. Шилка, ул. Бородина, БМРЦ Территория возле административного здания ДС на 6443 км ПК-6 и служебный проход на участке 6443 км ПК 6- 6443 км ПК 7, территория возле здания контрольного поста и служебный проход к нему на участке 6443 км ПК 6-6443 км ПК 7 территория возле поста БМРЦ на 6443 км ПК 7

Графическая часть
М 1:1000



	Граница земельного участка
	Граница прилегающей территории
.1	Поворотная точка границ прилегающей территории
	ДС
75:24:240131:3	Кадастровый номер земельного участка(объекта недвижимости), по отношению к которому устанавливается прилегающая территория

Схема границ прилегающей территории к земельному участку, расположенному по адресу: г. Шилка, ул. Станционная, ДС служебный проход на участке от центрального переезда до настила через железнодорожные пути к посту БМРЦ

Графическая часть
М 1:1000



.....	Граница земельного участка
.....	Граница прилегающей территории
.1	Поворотная точка границ прилегающей территории
▨	Техническая библиотека
75:24:240131:3	Кадастровый номер земельного участка(объекта недвижимости), по отношению к которому устанавливается прилегающая территория

Схема границ прилегающей территории к земельному участку, расположенному по адресу: г. Шилка, ул. Школьная, Техническая библиотека

Схема № 200

Схема границ прилегающей территории к земельному участку, _____

расположенному по адресу: г. Шилка, ул. Глазова, 41 _____

1. Местоположение прилегающей территории (адресные ориентиры):

г. Шилка, ул. Глазова, 41 _____

2. Кадастровый номер объекта (при наличии), по отношению к которому устанавливается прилегающая территория 75:24:240226:195 _____

3. Площадь прилегающей территории 6 663 кв.м. _____

4. Наличие объектов (в том числе благоустройства), расположенных на прилегающей территории

Цветники, урны, контейнерная площадка - при наличии. _____

Схема границ прилегающей территории подготовлена:

Начальником технического отдела администрации городского поселения «Шилкинское» _____

(должность уполномоченного лица, наименование органа или организации)

М.П. 13.02.2023
(дата выдачи)

Шуралёва
(подпись)

/ Т.А. Шуралёва /
(расшифровка подписи)

Инженер администрации городского поселения «Шилкинское»

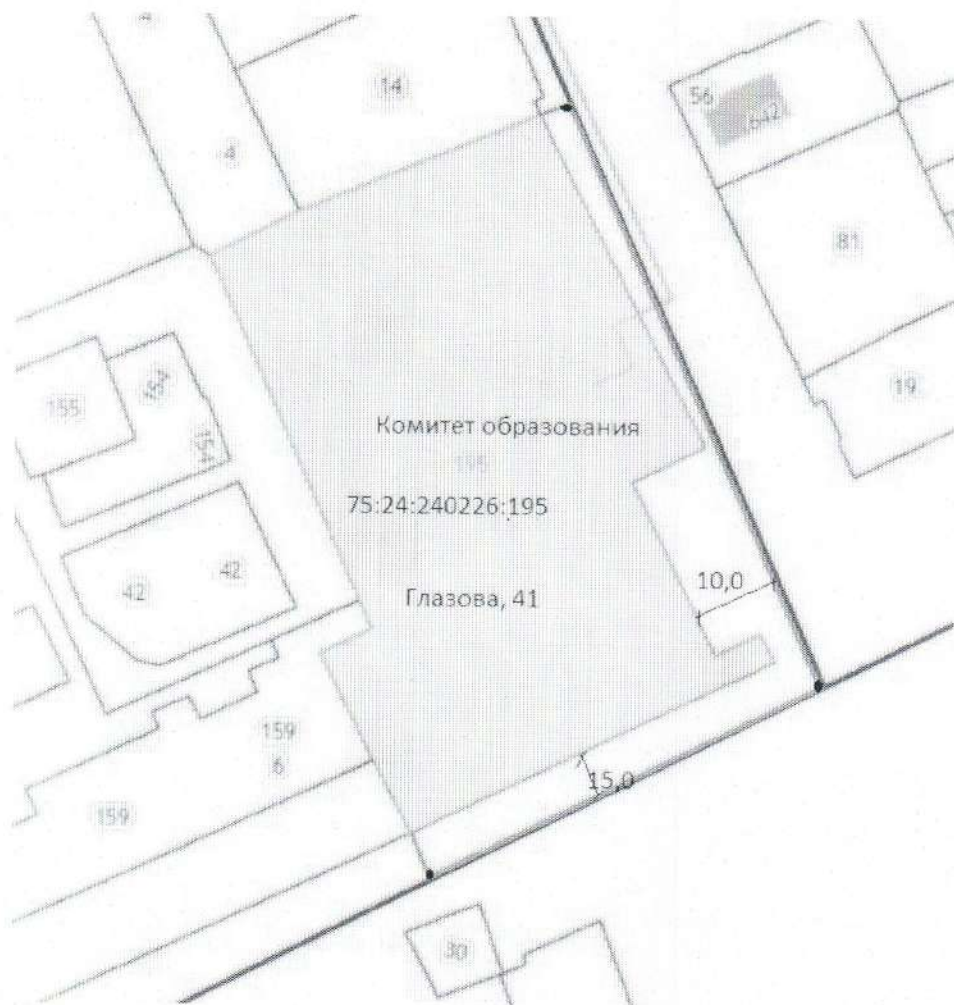
(должность уполномоченного лица, наименование органа или организации)

13.02.2023
(дата выдачи)

Томских
(подпись)

/ И.Ю. Томских /
(расшифровка подписи)

Графическая часть
М 1:1000



	Граница земельного участка
	Граница прилегающей территории
.1	Поворотная точка границ прилегающей территории
	Комитет образования
75:24:240226:195	Кадастровый номер земельного участка(объекта недвижимости), по отношению к которому устанавливается прилегающая территория

Схема границ прилегающей территории к земельному участку, расположенному по адресу: г. Шилка, ул. Глазова, 41

Схема № 201

Схема границ прилегающей территории к земельному участку, _____

расположенному по адресу: г. Шилка, ул. Русская, 45 _____

1. Местоположение прилегающей территории (адресные ориентиры):

г. Шилка, ул. Русская, 45 _____

2. Кадастровый номер объекта (при наличии), по отношению к которому устанавливается прилегающая территория 75:24:240241:19 _____

3. Площадь прилегающей территории 1154 кв.м. _____

4. Наличие объектов (в том числе благоустройства), расположенных на прилегающей территории

Цветники, урны, контейнерная площадка - при наличии. _____

Схема границ прилегающей территории подготовлена:

Начальником технического отдела администрации городского поселения «Шилкинское» _____

(должность уполномоченного лица, наименование органа или организации)

М.П. 13.02.2023
(дата выдачи)

Шурф
(подпись)

/ Т.А. Шуралёва /
(расшифровка подписи)

Инженер администрации городского поселения «Шилкинское» _____

(должность уполномоченного лица, наименование органа или организации)

13.02.2023
(дата выдачи)

Томских
(подпись)

/ И.Ю. Томских /
(расшифровка подписи)

Графическая часть
М 1:1000




-----	Граница земельного участка
-----	Граница прилегающей территории
.1	Поворотная точка границ прилегающей территории
	Магазин Сказка
75:24:240241:19	Кадастровый номер земельного участка(объекта недвижимости), по отношению к которому устанавливается прилегающая территория

Схема границ прилегающей территории к земельному участку, расположенному по адресу: г. Шилка, ул. Русская, 45

Схема № 202

Схема границ прилегающей территории к земельному участку, _____

расположенному по адресу: г. Шилка, ул. Лазо, 11 _____

1. Местоположение прилегающей территории (адресные ориентиры):

г. Шилка, ул. Лазо, 11 _____

2. Кадастровый номер объекта (при наличии), по отношению к которому устанавливается прилегающая территория 75:24:240211:214 _____

3. Площадь прилегающей территории 1014 кв.м. _____

4. Наличие объектов (в том числе благоустройства), расположенных на прилегающей территории

Цветники, урны, контейнерная площадка - при наличии. _____

Схема границ прилегающей территории подготовлена:

Начальником технического отдела администрации городского поселения «Шилкинское» _____

(должность уполномоченного лица, наименование органа или организации)

М.П. 13.02.2023 _____

(дата выдачи)

Шуралёва
(подпись)

/ Т.А. Шуралёва /

(расшифровка подписи)

Инженер администрации городского поселения «Шилкинское» _____

(должность уполномоченного лица, наименование органа или организации)

13.02.2023 _____

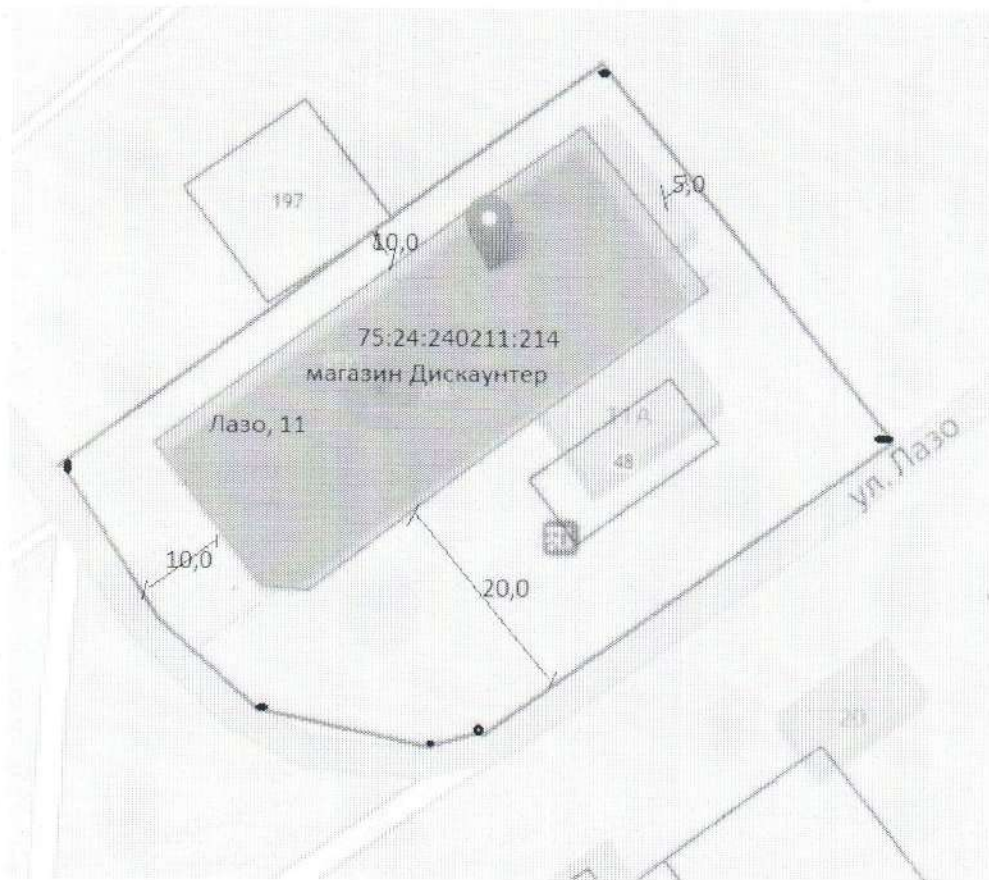
(дата выдачи)

Томских
(подпись)

/ И.Ю. Томских /

(расшифровка подписи)

Графическая часть
М 1:1000



-----	Граница земельного участка
-----	Граница прилегающей территории
.1	Поворотная точка границ прилегающей территории
▬▬▬▬▬▬▬▬	Магазин Дискаунтер
75:24:240211:214	Кадастровый номер земельного участка(объекта недвижимости),по отношению к которому устанавливается прилегающая территория

Схема границ прилегающей территории к земельному участку, расположенному по адресу: г. Шилка, ул. Лазо, 11

Схема № 203

Схема границ прилегающей территории к земельному участку, _____

расположенному по адресу: г. Шилка, ул. Балябина _____

1. Местоположение прилегающей территории (адресные ориентиры):

г. Шилка, ул. Балябина _____

2. Кадастровый номер объекта (при наличии), по отношению к которому устанавливается прилегающая территория 75:24:240211:4 _____

3. Площадь прилегающей территории 1807 кв.м. _____

4. Наличие объектов (в том числе благоустройства), расположенных на прилегающей территории

Цветники, урны, контейнерная площадка - при наличии. _____

Схема границ прилегающей территории подготовлена:

Начальником технического отдела администрации городского поселения «Шилкинское» _____

(должность уполномоченного лица, наименование органа или организации)

М.П. 13.02.2023 _____

(дата выдачи)

Шуралёва
(подпись)

/ Т.А. Шуралёва /

(расшифровка подписи)

Инженер администрации городского поселения «Шилкинское» _____

(должность уполномоченного лица, наименование органа или организации)

13.02.2023 _____

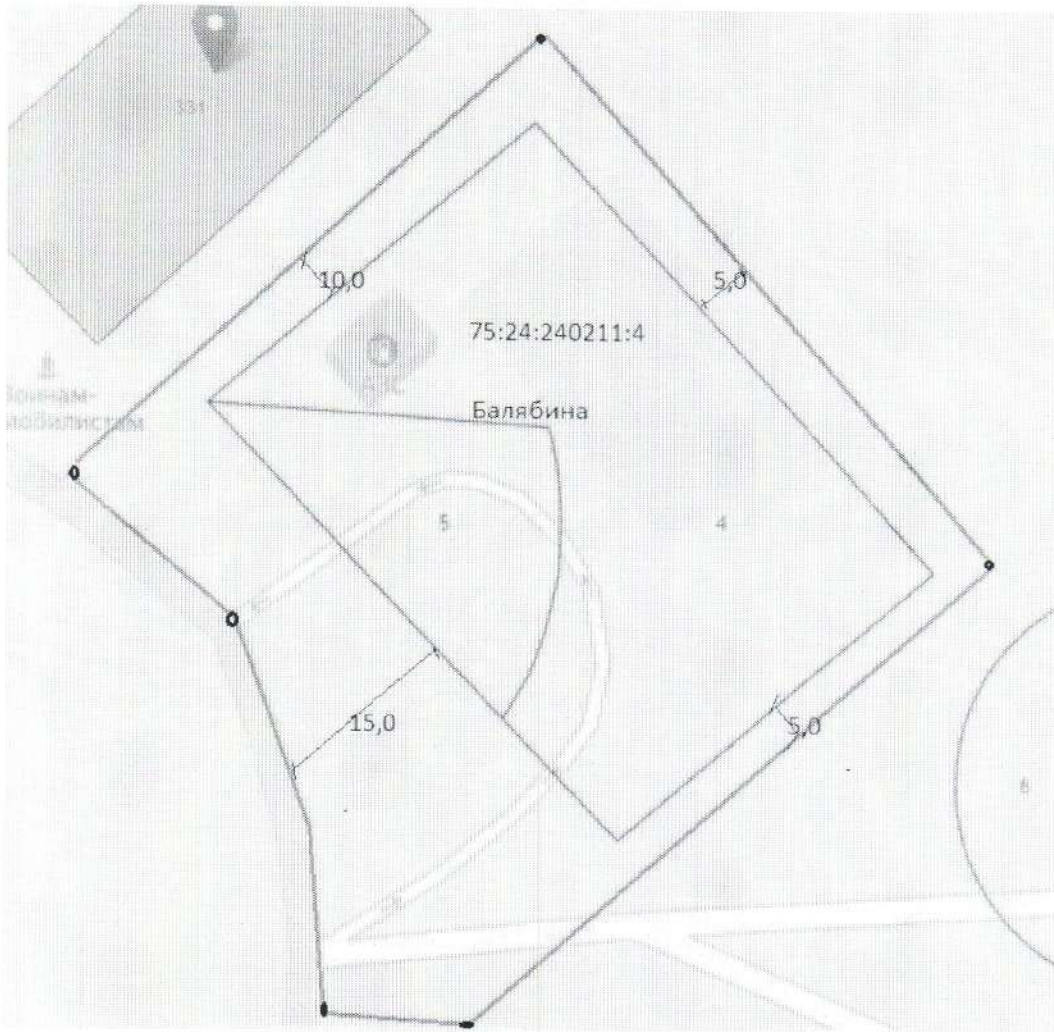
(дата выдачи)

Томских
(подпись)

/ И.Ю. Томских /

(расшифровка подписи)

Графическая часть
М 1:1000



-----	Граница земельного участка
-----	Граница прилегающей территории
.1	Поворотная точка границ при территории
=====	АЗС
75:24:240211:4	Кадастровый номер земельного участка(объекта недвижимости),по отношению к которому устанавливается прилегающая территория

Схема границ прилегающей территории к земельному участку, расположенному по адресу: г. Шилка, ул. Балябина

Схема № 204

Схема границ прилегающей территории к земельному участку, _____

расположенному по адресу: г. Шилка, ул. Им. Пузырёва, 33 _____

1. Местоположение прилегающей территории (адресные ориентиры):

г. Шилка, ул. Им. Пузырёва, 33 _____

2. Кадастровый номер объекта (при наличии), по отношению к которому устанавливается прилегающая территория 75:24:240226:58 _____

3. Площадь прилегающей территории 1251 кв.м. _____

4. Наличие объектов (в том числе благоустройства), расположенных на прилегающей территории

Цветники, урны, контейнерная площадка - при наличии. _____

Схема границ прилегающей территории подготовлена:

Начальником технического отдела администрации городского поселения «Шилкинское» _____

(должность уполномоченного лица, наименование органа или организации)

М.П. 13.02.2023 _____

(дата выдачи)

Шуралёва
(подпись)

/ Т.А. Шуралёва /

(расшифровка подписи)

Инженер администрации городского поселения «Шилкинское»

(должность уполномоченного лица, наименование органа или организации)

13.02.2023 _____

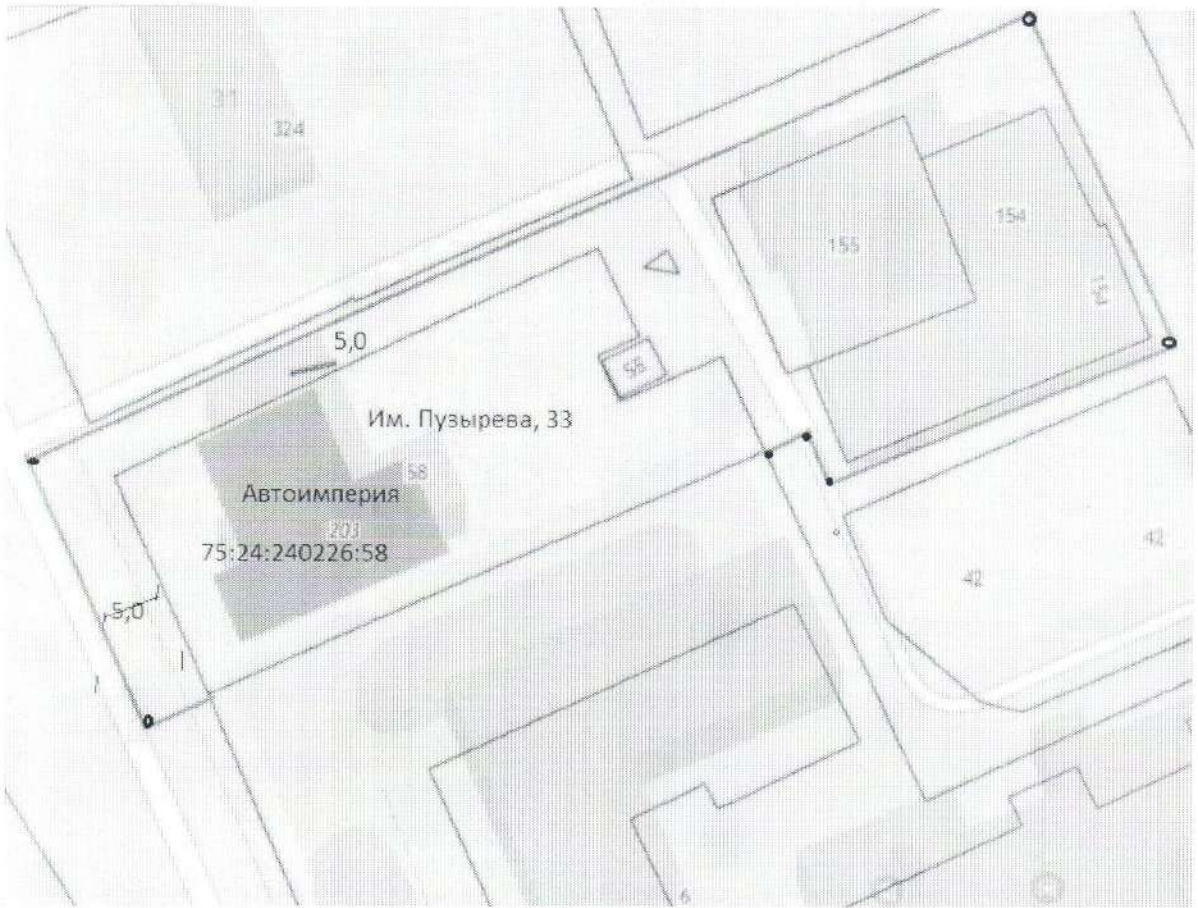
(дата выдачи)

Томских
(подпись)

/ И.Ю. Томских /

(расшифровка подписи)

Графическая часть
М 1:1000



-----	Граница земельного участка
-----	Граница прилегающей территории
.1	Поворотная точка границ при территории
▨▨▨▨▨▨▨▨▨▨	Автоимперия
75:24:240226:58	Кадастровый номер земельного участка(объекта недвижимости),по отношению к которому устанавливается прилегающая территория

Схема границ прилегающей территории к земельному участку, расположенному по адресу: г. Шилка, ул. Им. Пузырёва, 33

Схема № 205

Схема границ прилегающей территории к земельному участку, _____

расположенному по адресу: г. Шилка, ул. Глазова, 19 Б _____

1. Местоположение прилегающей территории (адресные ориентиры):

г. Шилка, ул. Глазова, 19 Б _____

2. Кадастровый номер объекта (при наличии), по отношению к которому устанавливается прилегающая территория 75:24:240224:224 _____

3. Площадь прилегающей территории 250 кв.м. _____

4. Наличие объектов (в том числе благоустройства), расположенных на прилегающей территории

Цветники, урны, контейнерная площадка - при наличии. _____

Схема границ прилегающей территории подготовлена:

Начальником технического отдела администрации городского поселения «Шилкинское» _____

(должность уполномоченного лица, наименование органа или организации)

М.П. 13.02.2023 _____

(дата выдачи)

Шуралёва

(подпись)

/ Т.А. Шуралёва /

(расшифровка подписи)

Инженер администрации городского поселения «Шилкинское» _____

(должность уполномоченного лица, наименование органа или организации)

13.02.2023 _____

(дата выдачи)

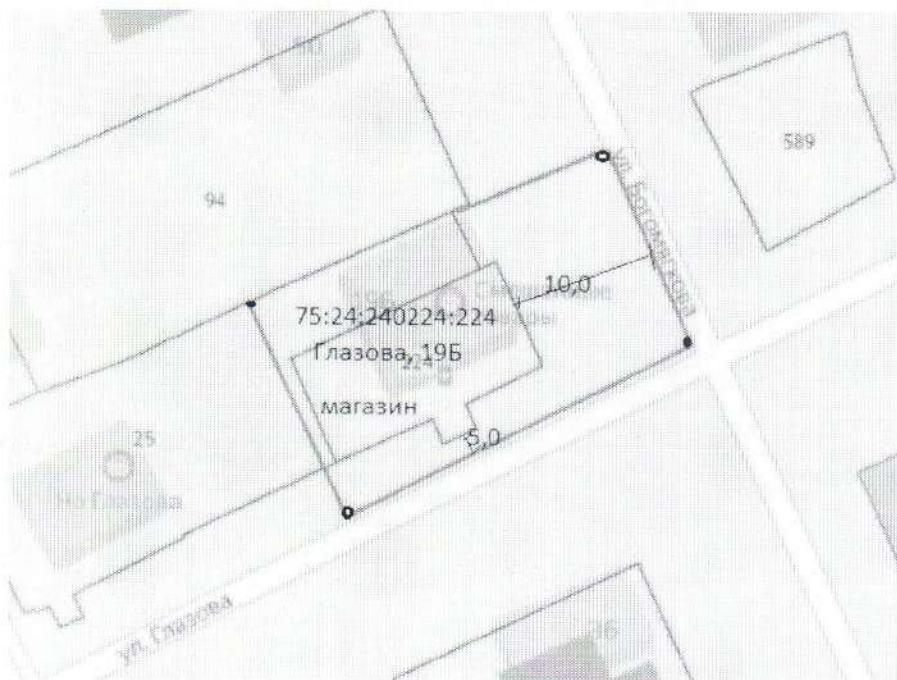
Томских

(подпись)

/ И.Ю. Томских /

(расшифровка подписи)

Графическая часть
М 1:1000



-----	Граница земельного участка
-----	Граница прилегающей территории
.1	Поворотная точка границ при территории
▨	Магазин Смешанные товары
75:24:240224:224	Кадастровый номер земельного участка(объекта недвижимости), по отношению к которому устанавливается прилегающая территория

Схема границ прилегающей территории к земельному участку, расположенному по адресу: г. Шилка, ул. Глазова, 19 Б

Схема № 206

Схема границ прилегающей территории к земельному участку, _____

расположенному по адресу: г. Шилка, ул. Глазова, 19 А _____

1. Местоположение прилегающей территории (адресные ориентиры):

г. Шилка, ул. Глазова, 19 А _____

2. Кадастровый номер объекта (при наличии), по отношению к которому устанавливается прилегающая территория 75:24:240224:25 _____

3. Площадь прилегающей территории 745 кв.м. _____

4. Наличие объектов (в том числе благоустройства), расположенных на прилегающей территории

Цветники, урны, контейнерная площадка - при наличии. _____

Схема границ прилегающей территории подготовлена:

Начальником технического отдела администрации городского поселения «Шилкинское» _____

(должность уполномоченного лица, наименование органа или организации)

М.П. 13.02.2023 _____

(дата выдачи)

Шурф
(подпись)

/ Т.А. Шуралёва /

(расшифровка подписи)

Инженер администрации городского поселения «Шилкинское» _____

(должность уполномоченного лица, наименование органа или организации)

13.02.2023 _____

(дата выдачи)

Томских
(подпись)

/ И.Ю. Томских /

(расшифровка подписи)

Графическая часть
М 1:1000



-----	Граница земельного участка
-----	Граница прилегающей территории
.1	Поворотная точка границ прилегающей территории
▨	Магазин Продукты
75:24:240224:25	Кадастровый номер земельного участка(объекта недвижимости), по отношению к которому устанавливается прилегающая территория

Схема границ прилегающей территории к земельному участку, расположенному по адресу: г. Шилка, ул. Глазова, 19 а